
















Legenda

-  zoekgebied grondwaterwinning
-  putten Luxwoude (concept)
-  Veendikte >20 cm
-  Begrenzing tunneldal seismiek

Verlagingen_freatisch_GLG_VKA2028

meters

-  -0.9 - -0.8
-  -0.8 - -0.7
-  -0.7 - -0.6
-  -0.6 - -0.5
-  -0.5 - -0.4
-  -0.4 - -0.3
-  -0.3 - -0.2
-  -0.2 - -0.1
-  -0.1 - -0.05
-  -0.05 - -0.02
-  -0.02

Kans op zettingen: freatische verlagingen (GLG) vs. veendikte >20cm

Grondwaterwinning Luxwoude voorkeursalternatief

Opdrachtgever: VITENS
Projectnummer: 364919



Status: Definitief
Datum: 21-1-2021
Schaal: 1:25,000
Formaat: A3

Getekend: RO - Gecontroleerd: SS

