

Informatieavond Luxwoude

6 oktober 2022

Hoofdthema: Waterwinning en woningen

Opening en programma

Programma van de avond

Plenaire deel

19.00 – 19.30 uur: inloop en ontvangst

19.30 – 19.40 uur: opening door de voorzitter van de avond Gertjan Elzinga

19.40 – 20.00 uur: waar staan we nu met het project?

Door Feike Bonnema van Vitens

20.00 – 21.00 uur: toelichting op aanpak zettingsmonitoring

Door Robin Lomulder van Adviesbureau Fugro

Inloopdeel

21.00 – 21.45 uur: mogelijkheid om persoonlijk met ons in gesprek te gaan
en

persoonlijke toelichting bij posters aan de wand

Presentatie Inloopavond Luxwoude

Stand van zaken en doorkijk
Feike Bonnema, 6 oktober 2022

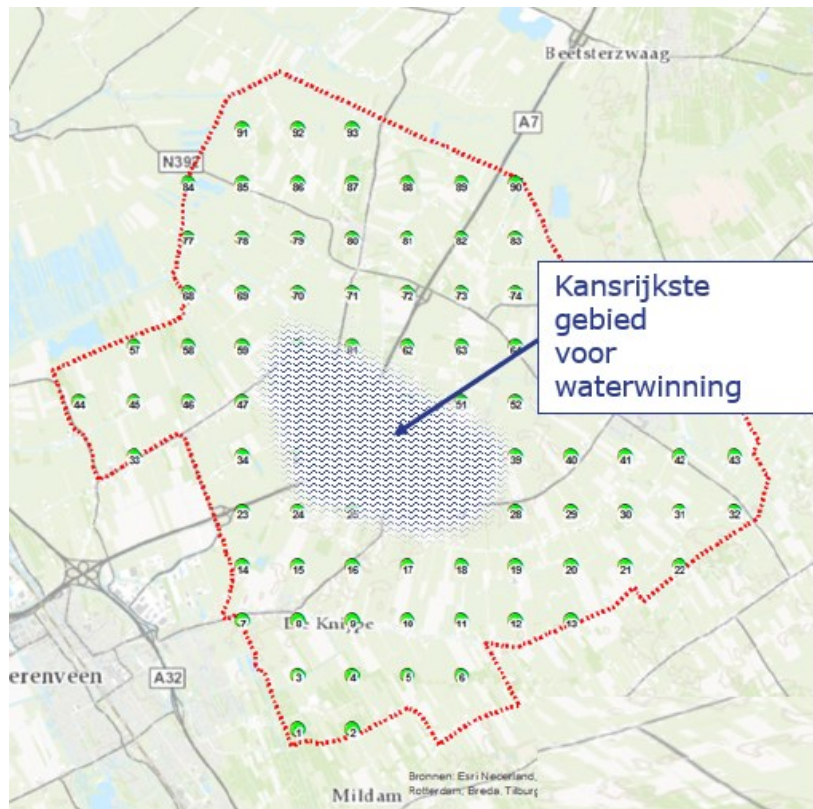
1. Stand van zaken

(korte samenvatting)



2018 start gebiedsproces

- start gebiedsproces met grote voorlichtingsavond
- Op basis van vooronderzoek Vitens: gebied geschikt voor waterwinning



2018 Veldonderzoek

- pompproef
- Zeer goede mogelijkheden voor waterwinning
- Terugkoppeling resultaten



2018 Begeleidingscommissie

Instellen Begeleidingscommissie Waterwinning Luxwoude

Taak van de commissie

1. De belangen van de omgeving behartigen en inbrengen
2. Het mede begeleiden en beoordelen van onderzoek voor het in kaart brengen van de effecten van de waterwinning



*Plaatselijk Belang
Luxwoude en
Plaatselijk belang
Langezwaag
vertegenwoordigd
in commissie*

*Streven Vitens:
Open en
verrassingsvrij
planproces*

2018/2021 Onderzoek en MER

Milieueffectrapport opgesteld om milieueffecten in kaart te brengen.

Effecten op grondwaterstanden

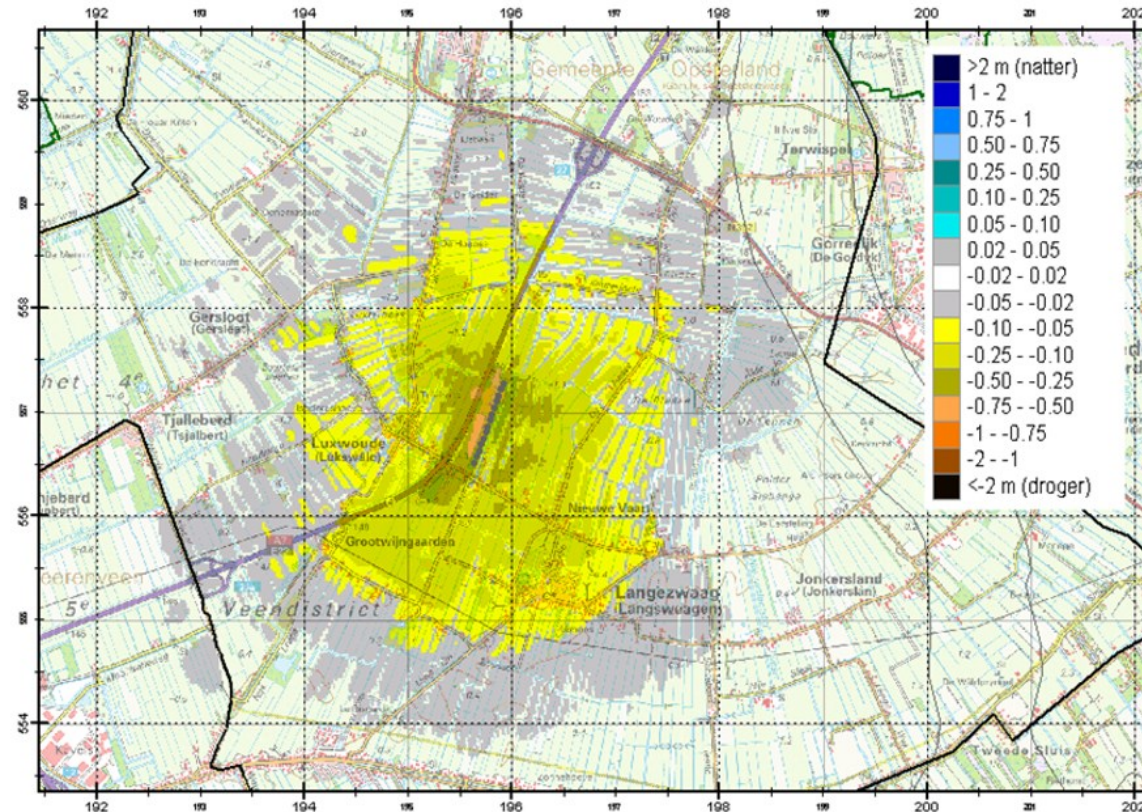
Daarvan afgeleide effecten:

- Landbouw
- Natuur
- Zettingen
- Archeologie en Cultuurhistorie
- Schetsontwerp terreininrichting



Dient ter onderbouwing van de vergunningaanvraag Waterwet

Bevat informatie voor de Bestemmingsplan procedure



Grondwaterstandsverlagingen zomersituatie

2. Hoe verder?



Wettelijke procedures

- 2022 Onderzoeksresultaten bekend
- Vergunningaanvraag Waterwet ingediend
- Voorontwerp bestemmingsplan ingediend



- Ontwerpbeschikking Waterwet en Ontwerpbestemmingsplan beide 6 weken ter visie
- *Inspraakperiode rond november – december 2022*

Totaal planningsoverzicht

Jaar	Activiteit
2018	<ul style="list-style-type: none">• Gebiedsbijeenkomst• Uitvoeren pompproef
2019	<ul style="list-style-type: none">• Instellen begeleidingscommissie• Onderzoek onderbouwing winvergunning
2019 / 2021	<ul style="list-style-type: none">• MER – studie
2020 / 2022	<ul style="list-style-type: none">• Meetnetten ontwerp en inrichting• Gebiedsbijeenkomst• Opstart vergunningprocedures
2023 2023 en verder	<ul style="list-style-type: none">• Vergunningprocedures (verlening)• Begeleidingscommissie en omgevingscommunicatie
ca. 2026	<ul style="list-style-type: none">• Start realisatie locatie
ca. 2030	<ul style="list-style-type: none">• In bedrijf stelling

Nu


3. Vroegtijdig meetnetten aanleggen

Samen met bewoners en met ondersteuning van en uitvoering door Fugro en Antea Group



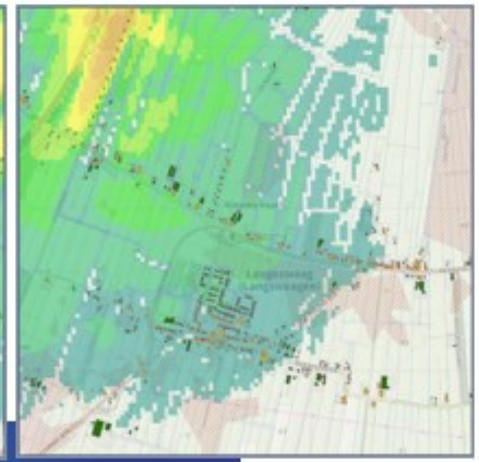
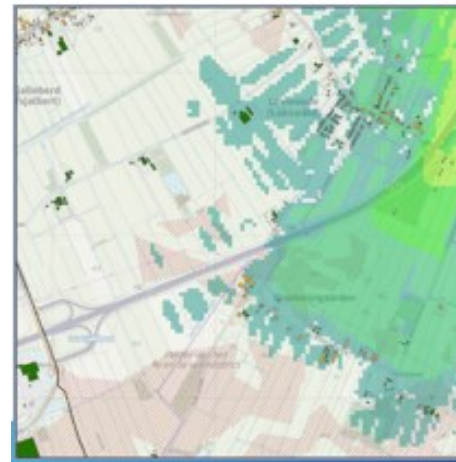
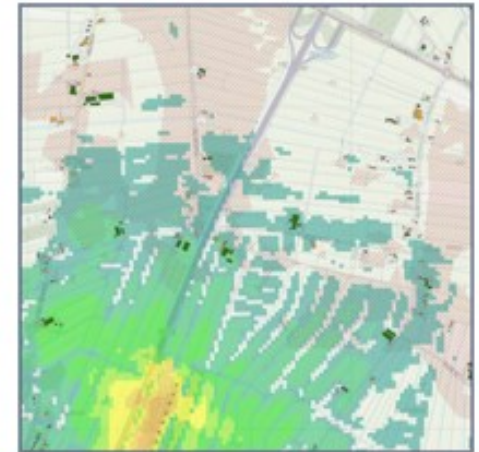
Monitoring zettingen

- Informatie uit hydrologische studie voor MER
- Fugro en Antea werken monitoring verder uit



Aandachtsgebieden zettingsmonitoring

In verband met mogelijk veenresten in ondergrond



The logo features the word "Vitens" in a bold, white, sans-serif font. The letters are set against a dark blue, irregular, splash-like background that resembles water droplets or a liquid spill. The overall shape is dynamic and fluid.

LAAT WATER VOOR JE WERKEN

A smaller version of the Vitens logo, consisting of the word "Vitens" in white on a dark blue splash background.

LAAT WATER VOOR JE WERKEN